

OCHRONA ARCHEOLOGICZNA

STANOWISKA ARCHEOLOGICZNE



POJEDYNCZE - NR LOKALNY

OBSZAROWE - NR LOKALNY

INFRASTRUKTURA TECHNICZNA - GŁÓWNE ELEMENTY

ZAOPATRZENIE W WODĘ



SIEĆ WODOCIĄGOWA



URZĄDZENIA ZWIĄZANE Z ZAOPATRZENIEM W WODĘ:
UJĘCIA WODY PITNEJ W(U), ZBIORNIKI WYRÓWNAWCZE W(ZB), POMPOWNI WODY W(PW)



ŹRÓDŁA I UJĘCIA WODY WRAZ Z OBSZARAMI OCHRONY

ODPROWADZANIE I OCZYSZCZANIE ŚCIEKÓW



SIEĆ KANALIZACYJNA



ZBIORCZE OCZYSZCZALNIE ŚCIEKÓW SANITARNYCH

GOSPODARKA ODPADAMI



SKŁADOWISKO ODPADÓW KOMUNALNYCH - TEREN DO ZALESIENIA
(W MIEJSCOWOŚCI PODOLE GÓROWA)

GAZOWNICTWO



ROZDZIELCZA SIEĆ GAZOWA ŚREDNIEGO CIŚNIENIA

ELEKTROENERGETYKA



SIECI ELEKTROENERGETYCZNE - NAPIĘTRZNE
NAJWYŻSZEGO NAPIĘCIA - E 110 kV WRAZ ZE STREFĄ OCHRONNĄ 17-E



SIECI ELEKTROENERGETYCZNE - NAPIĘTRZNE
ŚREDNIEGO NAPIĘCIA - 15 kV, 30 kV WRAZ ZE STREFĄ OCHRONNĄ



STACJE TRANSFORMATOROWE - E NR LOKALNY

TELEKOMUNIKACJA



SIECI TELEKOMUNIKACYJNE - NAPIĘTRZNE



MASZTY TELEKOMUNIKACYJNE

PODSTAWOWE OGRANICZENIA FIZJOGRAFICZNE ORAZ TECHNICZNO - SANITARNE



PRZEWIDYWANY ZASIĘG PRZEKROCZEŃ STANDARDÓW JAKOŚCI ŚRODOWISKA
OCZYSZCZALNI ŚCIEKÓW SANITARNYCH



STREFA SANITARNA CMENTARZY CZYNNYCH I-GO STOPNIA - 50 M OD GRANICY ZAŁOŻENIA



STREFY O NIEKORZYSTNYCH WARUNKACH GEOTECHNICZNYCH

10-D - O WYŻSZYM STOPNIU ZAGROŻENIA

10-E - O NIŻSZYM STOPNIU ZAGROŻENIA



STREFY OSUWISKOWE:

11-A - OSUWISK AKTYWNYCH

11-B - OSUWISK CZĘŚCIOWO AKTYWNYCH

11-C - OSUWISK OBECNIE NIEAKTYWNYCH

STREFY ZAGROŻENIA POWODZIOWEGO

- W OBRĘBIE KANAŁU ZRZUTOWEGO DUNAJCA:



ZASIĘG PRZEPŁYWU WÓD 1200 m³/s



ZASIĘG PRZEPŁYWU WÓD 1500 m³/s



ZASIĘG PRZEPŁYWU WÓD 2200 m³/s



ZASIĘG PRZEPŁYWU WÓD 3600 m³/s

- W OBRĘBIE ZBIORNIKA ROŻNOWSKIEGO :



STREFA NAJWYŻSZEGO POZIOMU PIĘTRZENIA ZBIORNIKA ROŻNOWSKIEGO - 270 m. n.p.m.
(GRANICA TERENU EKSPLOATACYJNEGO ZBIORNIKA)



STREFA POŚREDNIA - 270 DO 272,5 m. n.p.m.

- W OBRĘBIE ZBIORNIKA CZCHOWSKIEGO:



STREFA NAJWYŻSZEGO POZIOMU PIĘTRZENIA ZBIORNIKA CZCHOWSKIEGO - 234,5 m. n.p.m.
(GRANICA TERENU EKSPLOATACYJNEGO ZBIORNIKA)



STREFA BEZPOŚREDNIEGO ZAGROŻENIA POWODZIOWEGO LOKALNYCH CIEKÓW WODNYCH



ISTNIEJĄCE WAŁY PRZECIWPOWODZIOWE

UWAGA!!! RZĘDNE MAX. POZIOMÓW PIĘTRZENIA WÓD ZBIORNIKA
"ROŻNÓW" I "CZCHÓW" PODANA W UKŁADZIE "ADRIATYK"

STREFY STRATEGICZNE

- | | | |
|----|--|---|
| 18 | | OSADNICTWA |
| 19 | | PRZYRODNICZO-KRAJOBRAZOWA (W TERENACH ROLNYCH ORAZ LEŚNYCH) |
| 20 | | OCHRONY KOMPLEKSÓW ROLNYCH |
| 21 | | AKTYWNOŚCI GOSPODARCZEJ
21-P PRODUKCYJNA
21-T REKREACYJNA |
| 22 | | REWITALIZACJI |
| 23 | | CENTRUM MIEJSCOWOŚCI |
| 24 | | PRZEKSZTAŁCEN I REHABILITACJI
W OBRĘBIE MIEJSCOWOŚCI: ROŻNÓW, GRÓDEK NAD DUNAJCEM, BARTKOWA POSADOWA |
| 25 | | PRZEKSZTAŁCEN I REKULTYWACJI |
| 26 | | ZORGANIZOWANEJ DZIAŁALNOŚCI INWESTYCYJNEJ |

STREFY SPECJALNE

- | | | |
|----|--|--|
| 13 | | SPECJALNA |
| 27 | | STREFA EKSPLOATACYJNA ZEW - "ROŻNÓW"
W OBRĘBIE STREF 12-E, 12-F, 12-G ORAZ TERENAMI ZASIĘGU WŁASNOŚCI ZEW - "ROŻNÓW"
(GRANICA WŁASNOŚCI OZNACZONA NR 27) |

OCHRONA ŚRODOWISKA NATURALNEGO - OBSZARY I ELEMENTY CHRONIONE

OCHRONA ZASOBÓW WODNYCH

- | | | |
|---|--|---|
| 7 | | STREFY OCHRONNE ORAZ OBSZARY OCHRONY ŹRÓDEŁ, UJĘĆ WODY
ORAZ INNYCH URZĄDZEŃ ZW. Z GOSPODARKĄ WODNĄ |
| 8 | | OBSZARY OCHRONY GŁÓWNEGO ZBIORNIKA
WÓD PODZIEMNYCH GZWP 435 "DOLINA DUNAJCA"
ONO - OBSZAR NAJWYŻSZEJ OCHRONY, ÓWO - OBSZAR WYSOKIEJ OCHRONY |
| 9 | | OBSZAR OCHRONY GZWP NR 436 |
| | | LASY WODOCHRONNE |

SUROWCE MINERALNE

- | | | |
|----|--|---|
| 15 | | STREFA UDOKUMENTOWANEGO ZŁOŻA KRUSZYWA NATURALNEGO "CZCHÓW I"
15-SO(U) |
| 16 | | STREFA ZŁOŻA KRUSZYWA NATURALNEGO "ROŻNÓW-DWORY"
16-SO(U) |

OCHRONA PRZYRODNICZO - KRAJOBRAZOWA

- | | | |
|----|--|---|
| 1 | | OBSZAR CHRONIONEGO KRAJOBRAZU
- W TYM: CAŁY OBSZAR GMINY GRÓDEK NAD DUNAJCEM. |
| 2 | | PROJEKTOWANY ROŻNOWSKO- CIĘŻKOWICKI PARK KRAJOBRAZOWY |
| 14 | | LOKALNE FORMY OCHRONY PRZYRODY:
14-SD1 - PROJEKTOWANE STANOWISKO DOKUMENTACYJNE PRZYRODY NIEOŻYWIENEJ W MIEJSCOWOŚCI PRZYDONICA
14-SD2 - PROJEKTOWANE STANOWISKO DOKUMENTACYJNE PRZYRODY NIEOŻYWIENEJ W MIEJSCOWOŚCI ROŻNÓW
14-ZPK - ISTNIEJĄCY ZESPÓŁ PRZYRODNICZO-KRAJOBRAZOWY "WYSPA GRODZISKO" W MIEJSCOWOŚCI GRÓDEK |
| | | TRASY WIDOKOWE |
| | | PUNKTY WIDOKOWE - PW |
| | | DOMINANTY KRAJOBRAZOWE |

OCHRONA ŚRODOWISKA KULTUROWEGO OBSZARY I ELEMENTY CHRONIONE

STREFY OCHRONY STRUKTURY KRAJOBRAZU KULTUROWEGO

- | | |
|--|--|
| | PROJEKTOWANY REZERWAT KULTUROWY - W OBRĘBIE MIEJSCOWOŚCI ROŻNÓW (BEZ GRANIC SZCZEGÓŁOWYCH) |
| | PROJEKTOWANY PARK KULTUROWY - W OBRĘBIE MIEJSCOWOŚCI TROPIE (BEZ GRANIC SZCZEGÓŁOWYCH) |
| | STREFA OCHRONY KONSERWATORSKIEJ W GRANICACH ADMINISTRACYJNYCH MIEJSCOWOŚCI:
LIPE, PODOLE GÓROWA, PRZYDONICA, ROZTOKA BRZEZINY, ZBYSZYCE |
| | STREFA INGERENCJI KONSERWATORSKIEJ W GRANICACH ADMINISTRACYJNYCH MIEJSCOWOŚCI:
BARTKOWA POSADOWA, BUNIE, JELNA, SIENNA |




STREFY OCHRONY INDYWIDUALNEJ KRAJOBRAZU KULTUROWEGO

- | | |
|-------|--|
| 5 K-1 | STREFA ŚCISLEJ OCHRONY KONSERWATORSKIEJ
UKŁADÓW PRZESTRZENNYCH Z KRAJOBRAZEM |
| 5 K-2 | STREFA CZĘŚCIOWEJ OCHRONY KONSERWATORSKIEJ
UKŁADÓW PRZESTRZENNYCH Z KRAJOBRAZEM |
| 5 K-3 | STREFA EKSPOZYCJI KRAJOBRAZOWEJ |
| 5 - 4 | STREFA DOKUMENTACJI KULTUROWEJ |
| 5 - 5 | STREFA OSŁONY KRAJOBRAZOWEJ |
| 5 6 | STREFA OCHRONY DOMINANT KRAJOBRAZOWYCH |




- | | |
|-----|--|
| | KAPLICZKI, KRZYŻE PRZYDROŻNE |
| (E) | WAŻNIEJSZE OBIEKTY Z EWIDENCJI ZABYTKÓW:
E 1. Rożnów - ruiny zamku, zbudowanego przed 1370 r., (w ruinie od XVII w.),
E 2. Rożnów - zespół kościoła parafialnego p.w. św. Wojciecha,
E 3. Tropie - kaplica z grota, tzw. pustelnia św. Andrzeja Świerada,
E 4. Gródek - stanowisko archeologiczne na wyspie Grodzisko
(domniemana budowla obronna). |

- | | |
|-----|---|
| (A) | OBIEKTY WPISANE DO REJESTRU ZABYTKÓW
A 1. Podole - Górowa - kościół parafialny, Ks.A. 100.
A 2. Przydonica - kościół, Ks.A. 104, dec. V.-WK-101/30,
A 3. Rożnów - dwór, Ks.A. 149, dec. 208/70,
A 4. Rożnów - beluard, Ks.A. 701, dec. 501/93,
A 5. Tropie - kościół parafialny, Ks.A. 120, dec. 1.Kl.V.114/1,
A 6. Zbyszyce - dwór, Ks.A. 142, dec. 51/68/76,
A 7. Zbyszyce - kościół, Ks.A. 147, dec. 49/68. |
|-----|---|



TERENY ROLNICZE Z WARUNKOWĄ LUB OGRANICZONĄ MOŻLIWOŚCIĄ ZABUDOWY Z DODATKOWYM SYMBIEM:

	-RT	W STREFACH TECHNICZNYCH, UCIAŻLIWOŚCI, OCHRONNYCH, NA OBSZARACH PRZEWIDYWANEGO ZASIĘGU PRZEKROCZEN STANDARDÓW JAKOŚCI ŚRODOWISKA INFRASTRUKTURY TECHNICZNEJ ORAZ W STREFACH SANITARNYCH CMETARZY CZYNNYCH
	-RW	W STREFACH OCHRONNYCH ORAZ NA OBSZARACH OCHRONY ŹRÓDEŁ, UJĘĆ WODY ORAZ INNYCH URZĄDZEŃ ZW. Z GOSPODARKĄ WODNĄ
	-ZW	W STREFACH ZAGROŻENIA POWODZIOWEGO

TERENY ROLNICZE Z CAŁKOWITYM ZAKAZEM ZABUDOWY NA TERENACH OTWARTYCH Z DODATKOWYM SYMBIEM:

	-RK	O SZCZEGÓLNYCH WARTOŚCIACH KRAJOBRAZOWYCH
	-RB	O WYSOKICH KLASACH BONITACYJNYCH GLEB
	-RE	W OBRĘBIE ZŁÓŻ SUROWCÓW MINERALNYCH
	-ZZ	W STREFACH BEZPOŚREDNIEGO ZAGROŻENIA POWODZIOWEGO

STREFA WÓD POWIERZCHNIOWYCH (ŚRÓDLĄDOWYCH)




	WSz	WODY POWIERZCHNIOWE, ŚRÓDLĄDOWE (ZB. WODNE "ROZNÓW" ORAZ "CZCHÓW" WRAZ Z KANAŁEM ZRZUTOWYM W OBRĘBIE RZĘKI DUNAJEC)
	WS	WODY POWIERZCHNIOWE, ŚRÓDLĄDOWE (CIEKI WODNE)

STREFA OSADNICZA - MIESZKANIOWO-USŁUGOWA

ZABUDOWA MIESZKANIOWA

	MN	JEDNORODZINNA O NISKIEJ INTENSYWNOŚCI
---	----	---------------------------------------

ZABUDOWA WIELOFUNKCYJNA MIESZKANIOWO-USŁUGOWA

	UM	KONCENTRACJE USŁUG PUBLICZNYCH ORAZ ZABUDOWY JEDNORODZINNEJ O NISKIEJ INTENSYWNOŚCI
	MU	KONCENTRACJE ZABUDOWY MIESZKANIOWEJ JEDNORODZINNEJ, ZAGRODOWEJ ORAZ USŁUGOWEJ - O NISKIEJ INTENSYWNOŚCI
	MNU	ZABUDOWA MIESZKANIOWA JEDNORODZINNA I USŁUGOWA O NISKIEJ INTENSYWNOŚCI

USŁUGI PUBLICZNE




	UP	O NIESPRECYZOWANYM PROGRAMIE
	UO	OŚWIATA
	UK	KULTURA
	UKS	BUDOWNICTWO SAKRALNE
	UZ	ZDROWIE
	UI	USŁUGI INNE
	MZ	MIESZKALNICTWO ZBIOROWE (OŚRODKI OPIEKI SPOŁECZNEJ)

USŁUGI NIEPUBLICZNE

	UN	O NIESPRECYZOWANYM PROGRAMIE
	U	USŁUGI WIELOBRANŻOWE

STREFA OSADNICZA - PRODUKCYJNA








TERENY PRODUKCJI POZAROLNICZEJ

	P	OŚRODKI PRODUKCYJNE
	PU	OŚRODKI PRODUKCYJNO - USŁUGOWE
	PG	PRZEMYSŁ GÓRNICZY

TERENY PRODUKCJI ROLNICZEJ

	RU	OBŚŁUGA PRODUKCJI W GOSPODARSTWACH ROLNYCH, HODOWLANYCH, OGRODNICZYCH ORAZ W GOSPODARSTWACH LEŚNYCH I RYBACKICH
---	----	---

STREFA OSADNICZA - REKREACJI

	US	OBIEKTY I URZĄDZENIA SPORTOWE
	UT	ZABUDOWA REKREACJI ZBIOROWEJ (TURYSTYCZNA)
	ML	ZABUDOWA REKREACJI INDYWIDUALNEJ (LETNISKOWA ORAZ CAŁOROCZNA)
	UTL	OŚRODKI TURYSTYCZNO - LETNISKOWE
	UTW	URZĄDZENIA REKREACJI NADWODNEJ
	UTE	OBIEKTY I URZĄDZENIA REKREACJI NADWODNEJ
	ZL/UTL-Z	TERENY ZIELENI LEŚNEJ Z ISTNIEJĄCYMI OBIEKTAMI I URZĄDZENIAMI TURYSTYCZNO-LETNISKOWYMI Z ZAKAZEM DOGĘSZCZANIA ISTNIEJĄCEJ ZABUDOWY

STREFA OSADNICZA - ZIELENI URZĄDZONEJ I NIEURZĄDZONEJ

TERENY ZIELENI URZĄDZONEJ

	ZP	ZIELEŃ PARKOWA
	ZC	CMETARZE PARAFIALNE
	ZCE	CMETARZE EPIDEMICZNE
	ZCW	CMETARZE WOJENNE
	ZD	ZIELEŃ DZIAŁKOWA
	ZI	ZIELEŃ IZOLACYJNA
	ZN	ZIELEŃ NIEURZĄDZONA

LEGENDA

PRZEZNACZENIE TERENÓW

GRANICE ADMINISTRACYJNE

	GRANICE GMINY
	GRANICE MIEJSCOWOŚCI
	LINIE ROZGRANICZAJĄCE CIĄGŁE - jednoznaczna granica użytkowania terenów
	LINIE ROZGRANICZAJĄCE PRZERYWANE - orientacyjna granica użytkowania terenów
SYMBOL	TERENY BUDOWLANE Z PLANU OBOWIAZUJĄCEGO DO 31.GRUDNIA 2003 R. WRAZ ZE ZMIANAMI TEGO PLANU - O UTRZYMANIEJ LOKALIZACJI W NINIEJSZYM PLANIE
* SYMBOL	NOWE TERENY BUDOWLANE WYZNACZONE NINIEJSZYM PLANEM
SYMBOL.SYMBOL	WIELOFUNKCYJNE PRZEZNACZENIE TERENÓW wg łącznych ustaleń dla wszystkich użytych symboli użytkowania
SYMBOL/SYMBOL	ROZSZERZONE PRZEZNACZENIE TERENÓW wg. ustaleń dla symbolu podstawowego z dopuszczeniem (bez ograniczeń) użytkowania wg ustaleń dla symbolu uzupełniającego
SYMBOL-SYMBOL	OGRANICZONE PRZEZNACZENIE TERENÓW wg ustaleń dla podstawowego symbolu użytkowania z warunkami - określonymi uzupełniającym symbolem ograniczeń - wynikającymi z lokalizacji terenów
SYMBOL-Z	TERENY Z ZAKAZEM DOGĘSZCZANIA ISTNIEJĄCEJ ZABUDOWY
SYMBOL-ZW	TERENY W STREFACH ZAGROŻENIA POWODZIOWEGO
SYMBOL-ZO	TERENY W STREFACH O NIEKORZYSTNYCH WARUNKACH GEOTECHNICZNYCH
SYMBOL-OS	TERENY W STREFACH OSUWISKOWYCH
SYMBOL-ZZ	TERENY W STREFACH BEZPOŚREDNIEGO ZAGROŻENIA POWODZIOWEGO
SYMBOL-S	TERENY BUDOWLANE W STREFACH UCIAŻLIWOŚCI INFRASTRUKTURY TECHNICZNEJ ORAZ W STREFACH SANITARNYCH CMENARZY CZYNNYCH
SYMBOL-W	TERENY BUDOWLANE NA OBSZARACH OCHRONY UJĘĆ WODY ORAZ INNYCH URZĄDZEN ZW. Z GOSPODARKĄ WODNĄ

GŁÓWNE REJONY FUNKCJONALNO PRZESTRZENNE

3		REJON ROLNICTWA, OSADNICTWA ORAZ REKREACJI STACJONARNEJ
4		REJON ROLNICTWA, LEŚNICTWA ORAZ REKREACJI CZYNNEJ I AGROTURYSTYKI

STREFA KOMUNIKACJI DROGOWEJ

DROGI ISTNIEJĄCE

DW	DROGA WOJEWÓDZKA NR 975
DP	DROGI POWIATOWE
DG	DROGI GMINNE L - LOKALNE D - DOJAZDOWE
KDW	DROGI WEWNĘTRZNE
...	TRASY WĘDRÓWKOWE

DROGI PROJEKTOWANE

KU	OBSŁUGA RUCHU DROGOWEGO - stacje paliw i napraw
KS	OBSŁUGA RUCHU DROGOWEGO - stacje napraw
KP	PARKINGI PUBLICZNE
	TRASY WĘDRÓWKOWE, ROWEROWE, KONNE
	CIĄGI PIESZE, PROMENADY SPACEROWE

STREFA ROLNICZO-LEŚNA

TERENY ZIELENI LEŚNEJ:

ZL.A.L.P.	W ADMINISTRACJI LASÓW PAŃSTWOWYCH
ZL	POZA ADMINISTRACJĄ LASÓW PAŃSTWOWYCH
ZL-LN	O SZCZEGÓLNYCH WARTOŚCIACH PRZYRODNICZYCH
ZL-LK	O SZCZEGÓLNYCH WARTOŚCIACH KRAJOBRAZOWYCH
ZL-LW	W OBSZARACH ŹRÓDLISKOWYCH

TERENY ROLNE:

RD	PRZEZNACZONE DO ZALESIENIA
RS/RD	PRZEZNACZONE DLA UPRAW SADOWNICZYCH Z DOPUSZCZENIEM ZALESIENIA
RZ/RD	PRZEZNACZONE DLA UPRAW ŁAKOWO-PASTWISKOWYCH Z DOPUSZCZENIEM ZALESIENIA
RD-RW	W OBSZARACH ŹRÓDLISKOWYCH - PRZEZNACZONE DO ZALESIENIA

STREFA ROLNICZO- OSADNICZA

RM	ROLNICZO-OSADNICZE PRZEZNACZONE DO ZABUDOWY ROLNICZEJ
RP	UŻYTKI ROLNE (GRUNTY ORNE)
RS	UPRAWY SADOWNICZE
RZ	UŻYTKI ZIELONE (ŁĄKI I PASTWISKA)
LZ	ZADRZEWIENIA PRZEZNACZONE DO UTRZYMANIA